



## Pomáz Város Önkormányzata

Városfejlesztési és Környezetvédelmi Bizottság

☒ 2013 Pomáz, Kossuth Lajos  
út 23 .

☎ Telefon: (26) 814-300

☎ Telefax: (26) 325-640

### Jegyzőkönyv

Pomáz Város Önkormányzatának Városfejlesztési és Környezetvédelmi Bizottsága  
2017. szeptember 25.-i üléséről

**Felvéve:** Pomáz Város Önkormányzatának Városfejlesztési és Környezetvédelmi Bizottsága 2017. szeptember 25.-én a Polgármesteri Hivatal üléstermében tartott ülésén.

**Jelen vannak:** a csatolt jelenléti ív szerint.

Zsebe Zsolt Városfejlesztési és Környezetvédelmi Bizottság elnöke: Köszöntöm a tisztelt bizottságot, jegyző és főépítész asszonyt. Megállapítom, hogy a bizottság 5 fővel határozatképes.

A Városfejlesztési és Környezetvédelmi Bizottság 5 igen szavazattal (egyhangúlag) elfogadta a napirendeket.

1.) napirend: Előterjesztés utcaelnevezésre vonatkozóan.

Zsebe Zsolt Városfejlesztési és Környezetvédelmi Bizottság elnöke: Ez az előterjesztés két határozatból áll. Az első határozatban 15 helyrajzi szám elnevezése olvasható.

A határozati javaslattal kapcsolatban kérdés, hozzászólás nem lévén, a határozatot tennem fel szavazásra. Aki egyetért a határozati javaslattal, az kérem, kézfelemeléssel jelezze.

#### **49/2017.(IX.25.) sz. VKB. határozat**

Pomáz Város Önkormányzatának Városfejlesztési és Környezetvédelmi Bizottsága 5 igen szavazattal (egyhangúan) jóváhagyja és a Képviselő-testületnek elfogadásra javasolja, hogy a

**1. – A 3658hrs-ú út ÉNY-i ága a Bóna Zsigmond utca elnevezést kapja.**

2. – A 3608 hrsz-ú út a **Rudas András utca** elnevezést kapja
3. – A 3601 és 3610 hrsz-ú út a **Szutter János utca** elnevezést kapja
4. – A 3617/32 hrsz-ú út a **Vadász János utca** elnevezést kapja
5. – A 3652 hrsz-ú út a **Farkas Zoltán utca** elnevezést kapja
6. – A 3627 hrsz-ú út a **Forradalom utca** elnevezést kapja
- 7.– A 3629/1 hrsz-ú út a **Barikád utca** elnevezést kapja
- 8.– A 3629/14 hrsz-ú út a **Toborzó utca** elnevezést kapja
- 9.– A 3639/1 hrsz-ú út a **Czimmer Tibor utca** elnevezést kapja
- 10.– A 3639/22 hrsz-ú út a **Mészáros György utca** elnevezést kapja
- 11.– A 3654 hrsz-ú út a **nemzetőr utca** elnevezést kapja
- 12.– A 3656 hrsz-ú út a **Kopjafa utca** elnevezést kapja
- 13.– A 3604 hrsz-ú út a **Bánóczi Fülöp János utca** elnevezést kapja
- 14.– A 3611/22 és 3609/8 hrsz-ú út az **Október 23-a utca** elnevezést kapja
- 15.– A 298/35 hrsz-ú út, 3660 hrsz-út és a 3658 hrsz-ú út DK-i ága a **Béke utca** elnevezést kapja

Felkéri a Pomázi Polgármesteri Hivatalt a szükséges intézkedés megtételére.

Határidő: azonnal

Felelős: Zsebe Zsolt Városfejlesztési és Környezetvédelmi Bizottság elnöke

Zsebe Zsolt Városfejlesztési és Környezetvédelmi Bizottság elnöke: Az előterjesztés második határozati javaslata következik. Két helyrajzi számot tartalmaz, ami egy út meghosszabbítást jelent másik helyrajzi számra.

Kérdés, hozzászólás nem lévén, szavazásra bocsátom a határozatot, aki egyetért a határozati javaslattal, az kérem, kézfelemeléssel jelezze.

#### **50/2017.(IX.25.) sz. VKB. határozat**

Pomáz Város Önkormányzatának Városfejlesztési és Környezetvédelmi Bizottsága 5 igen szavazattal (egyhangúan) jóváhagyja és a Képviselő-testületnek elfogadásra javasolja, hogy

1. A 690 hrsz-ú területtel párhuzamos 3602 hrsz-ú és 3738 hrsz-ú utak a **Susnyár út** elnevezést kapják.
2. A 3615 hrsz-ú út a **Dúcz László út** elnevezést kapja

Felkéri a Pomázi Polgármesteri Hivatalt a szükséges intézkedés megtételére.

Határidő: azonnal

Felelős: Zsebe Zsolt Városfejlesztési és Környezetvédelmi Bizottság elnöke

2.) napirend: Előterjesztés Pomáz, belterület Árványhaj utca 1671/8 hrsz.-ú kivett közforgalom elől el nem zárt magánút közötti való átminősítéséről.

Zsebe Zsolt Városfejlesztési és Környezetvédelmi Bizottság elnöke: Az előterjesztés részletesen tartalmazza az információkat.

Kérdés, hozzászólás nem lévén, aki egyetért a határozati javaslattal, az kérem, kézfelemeléssel jelezze.

### **51/2017.(IX.25.) sz. VKB. határozat**

Pomáz Város Önkormányzatának Városfejlesztési és Környezetvédelmi Bizottsága 5 igen szavazattal (egyhangúan) jóváhagyja és a Képviselő-testületnek elfogadásra javasolja, hogy a 1671/8 hrsz.-ú 13 m<sup>2</sup> nagyságú kivett közforgalom elől el nem zárt magánutat közötti minősíti, továbbá felhatalmazza Vicsi László Polgármestert, hogy az ingatlan-nyilvántartási eljárás során az Önkormányzatot teljes jogkörrel képviselje.

Határidő: azonnal

Felelős: Zsebe Zsolt Városfejlesztési és Környezetvédelmi Bizottság elnöke

3.) napirend: Egyebek.

Zsebe Zsolt Városfejlesztési és Környezetvédelmi Bizottság elnöke: Átadom a szót főépítész asszonynak.

Kiss Gabriella főépítész: Szeretném tájékoztatni a bizottságot, hogy a Településképi Arculati Kézikönyv és a Településképi rendelet elkészítési határidejét meghosszabbították, december 31.-ig kell elkészíteni.

Zsebe Zsolt Városfejlesztési és Környezetvédelmi Bizottság elnöke: Örömhír. Köszönjük szépen, az októberi határidő közel lett volna.

Hardi Péter képviselő: Tolmácsolni szeretném pomáziak észrevételét. A HÉV sínek mentén az ipari területen egyre nagyobb földkupacokat látunk, hulladék lerakatókat. Egyre nagyobb területen. A földtöltés, bizonyos magasság után engedélyköteles. Régészeti területről van szó. Erről szeretnék tájékoztatást kérni.

Zsebe Zsolt Városfejlesztési és Környezetvédelmi Bizottság elnöke: Ezek magánterületek, ipari övezetként.

Szabóné dr. Bartholomaei Krisztina jegyző: Az ilyen fajta bejelentésekre pontos tájékoztatást nem tudok adni. Helyrajzi szám megjelölésével lehet részletes információt adni. A földfeltöltés, nem önkormányzati, nem jegyzői hatáskör, nem

nekünk kell eljárni. Természetesen hozzánk is be lehet nyújtani, továbbítjuk az arra illetékes hatósághoz.

Ha azon olyan jellegű tevékenység van, megvizsgáljuk, amennyiben telephely engedély köteles, pl. tárolás, raktározás, akkor azt a részét a saját hatáskörben el tudunk járni. Általánosságban ennyit tudok elmondani róla.

Hardi Péter képviselő: Ahhoz kérnék segítséget, hogyan tudjuk megállapítani, hogy annak a területnek mi a helyrajzi száma?

Kiss Gabriella főépítész: A Szabályozási Terv térképe fent található a honlapon.

Szabóné dr. Bartholomaei Krisztina jegyző: Az alapján be lehet azonosítani. A google-n követhető.

Pontos meghatározások alapján tudunk intézkedni, hatósági bejelentést így lehet elfogadni.

Zsebe Zsolt Városfejlesztési és Környezetvédelmi Bizottság elnöke: Kérdés, hozzászólás nem lévén, mindenkinek köszönöm a megjelenést, az ülést bezárom.










Kmf.

Rédei Imre  
Bizottsági tag

Zsebe Zsolt  
Városfejlesztési és Környezetvédelmi Bizottság elnöke

## JELENLÉTI ÍV

A Városfejlesztési és Környezetvédelmi Bizottság  
2017. szeptember 25-én megtartott üléséről.

Zsebe Zsolt	bizottsági elnök	
Rédei Imre	bizottsági tag	
Hardi Péter	bizottsági tag	
Thurzó László	bizottság külső tagja	
Kelemen Gábor	bizottság külső tagja	
Vicsi László	polgármester	.....
Kósa Anikó	alpolgármester	.....
Szabóné dr.Bartholomaei Krisztina	jegyző	
dr. Varga László	aljegyző	.....
Kiss Gabriella	főépítész	
Hámornyikné Csemeczki Zita	főtanácsos	
Nagy Attiláné	Közig.csop.vez.	
Bándi János	beruházási előadó	.....
.....	.....	.....
.....	.....	.....
.....	.....	.....
.....	.....	.....