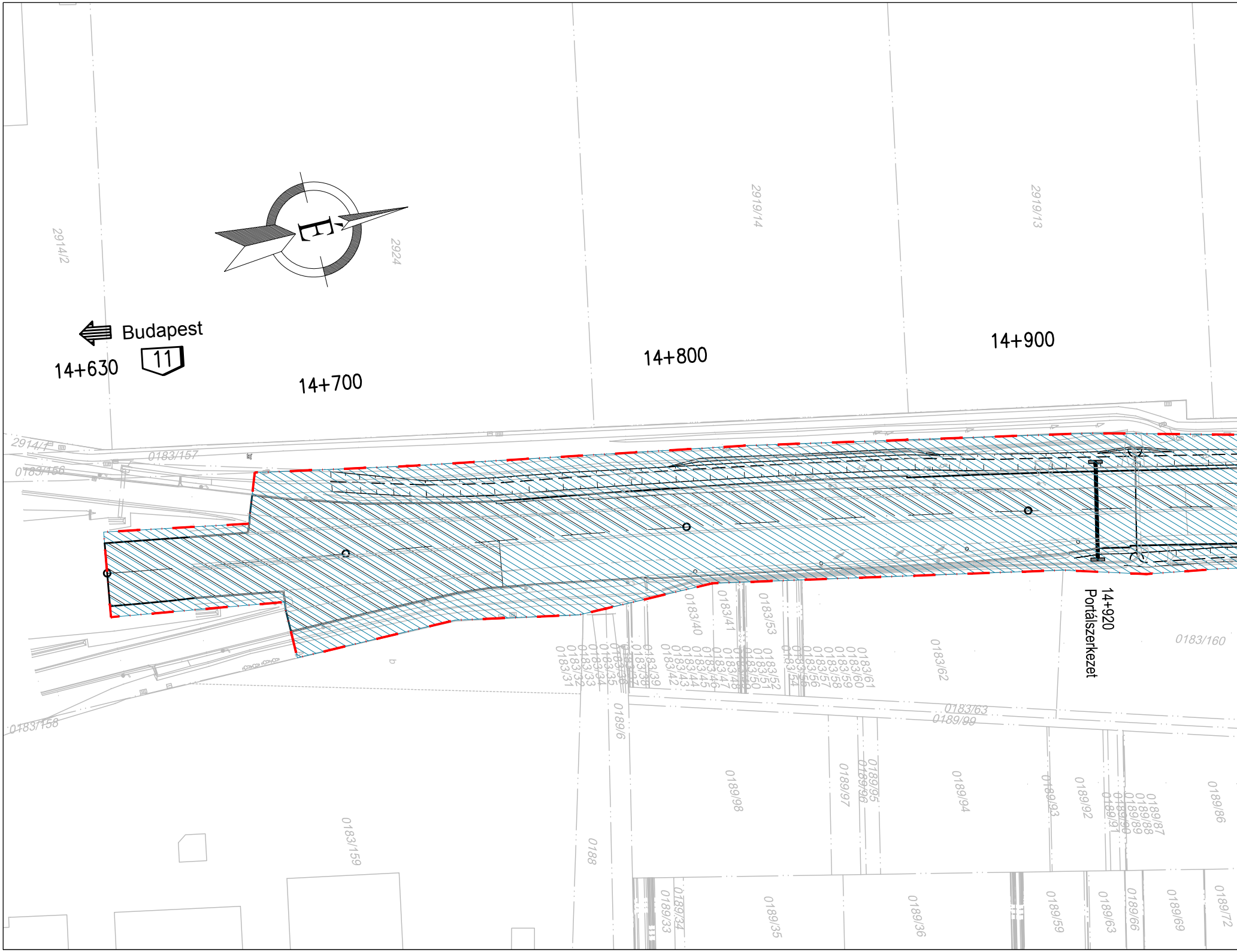
2914/2
2924
2919/14
2919/13
É
Budapest
11
14+630
14+700
14+800
14+900
2914/1
0183/157
0183/156
0183/158
0183/40
0183/41
0183/53
0183/31
0183/32
0183/33
0183/34
0183/35
0183/36
0183/37
0183/38
0183/39
0183/42
0183/43
0183/44
0183/45
0183/46
0183/47
0183/48
0183/49
0183/50
0183/51
0183/52
0183/54
0183/55
0183/56
0183/57
0183/58
0183/59
0183/60
0183/61
0183/62
14+920
Portálszerkezet
0183/160
0183/63
0189/99
0189/6
0183/159
0188
0189/98
0189/97
0189/95
0189/96
0189/94
0189/93
0189/92
0189/91
0189/90
0189/89
0189/88
0189/87
0189/86
0189/33
0189/34
0189/35
0189/36
0189/59
0189/63
0189/66
0189/69
0189/72

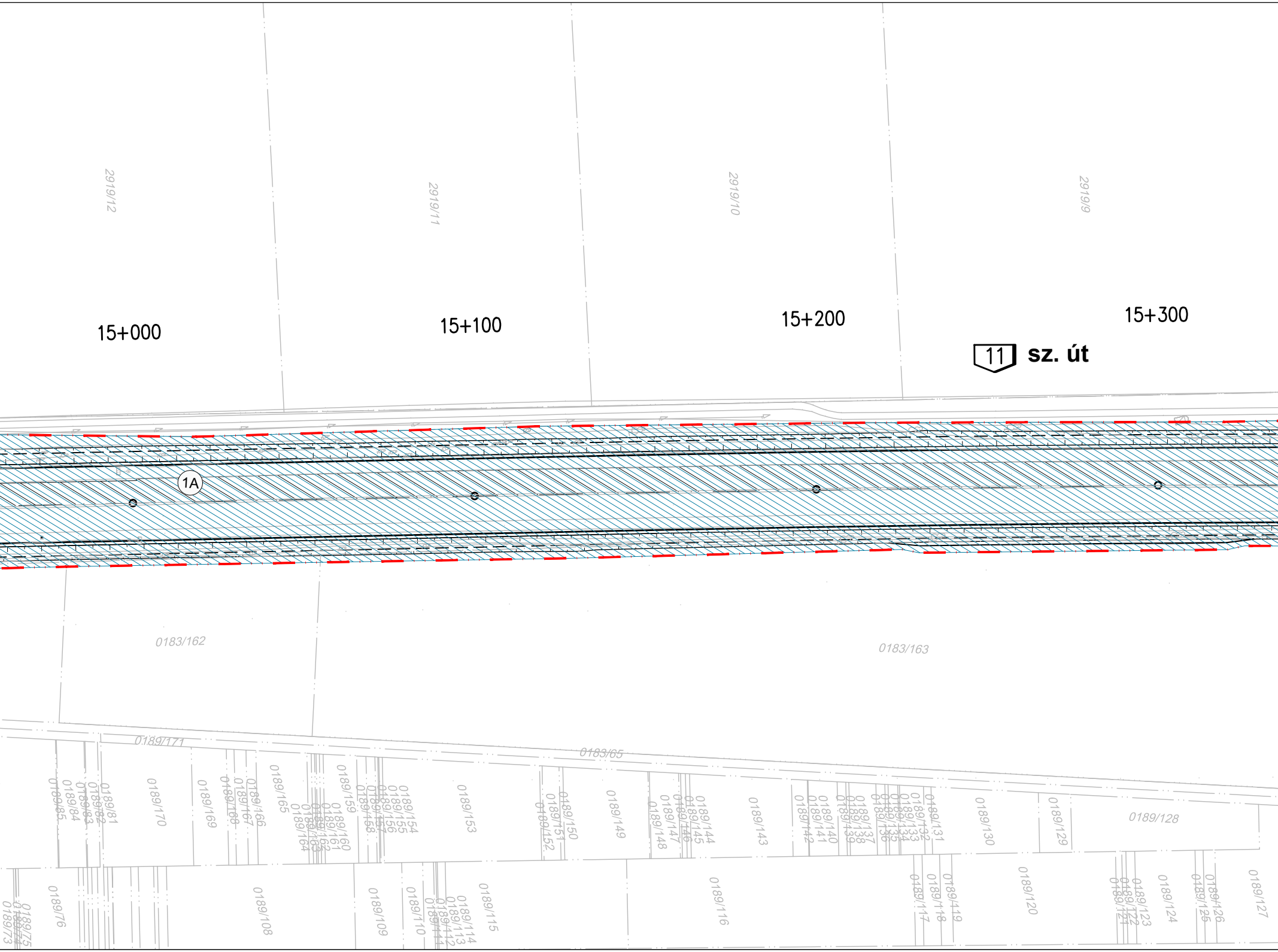
2919/12
2919/11
2919/10
2919/9
15+000
15+100
15+200
15+300
11
sz. út
1A
0183/162
0183/163
0189/171
0183/65
0189/85
0189/84
0189/83
0189/82
0189/81
0189/170
0189/169
0189/168
0189/167
0189/166
0189/165
0189/164
0189/163
0189/162
0189/161
0189/160
0189/159
0189/158
0189/157
0189/156
0189/155
0189/154
0189/153
0189/152
0189/151
0189/150
0189/149
0189/148
0189/147
0189/146
0189/145
0189/144
0189/143
0189/142
0189/141
0189/140
0189/139
0189/138
0189/137
0189/136
0189/135
0189/134
0189/133
0189/132
0189/131
0189/130
0189/129
0189/128
0189/73
0189/74
0189/75
0189/76
0189/108
0189/109
0189/110
0189/111
0189/112
0189/113
0189/114
0189/115
0189/116
0189/117
0189/118
0189/119
0189/120
0189/121
0189/122
0189/123
0189/124
0189/125
0189/126
0189/127

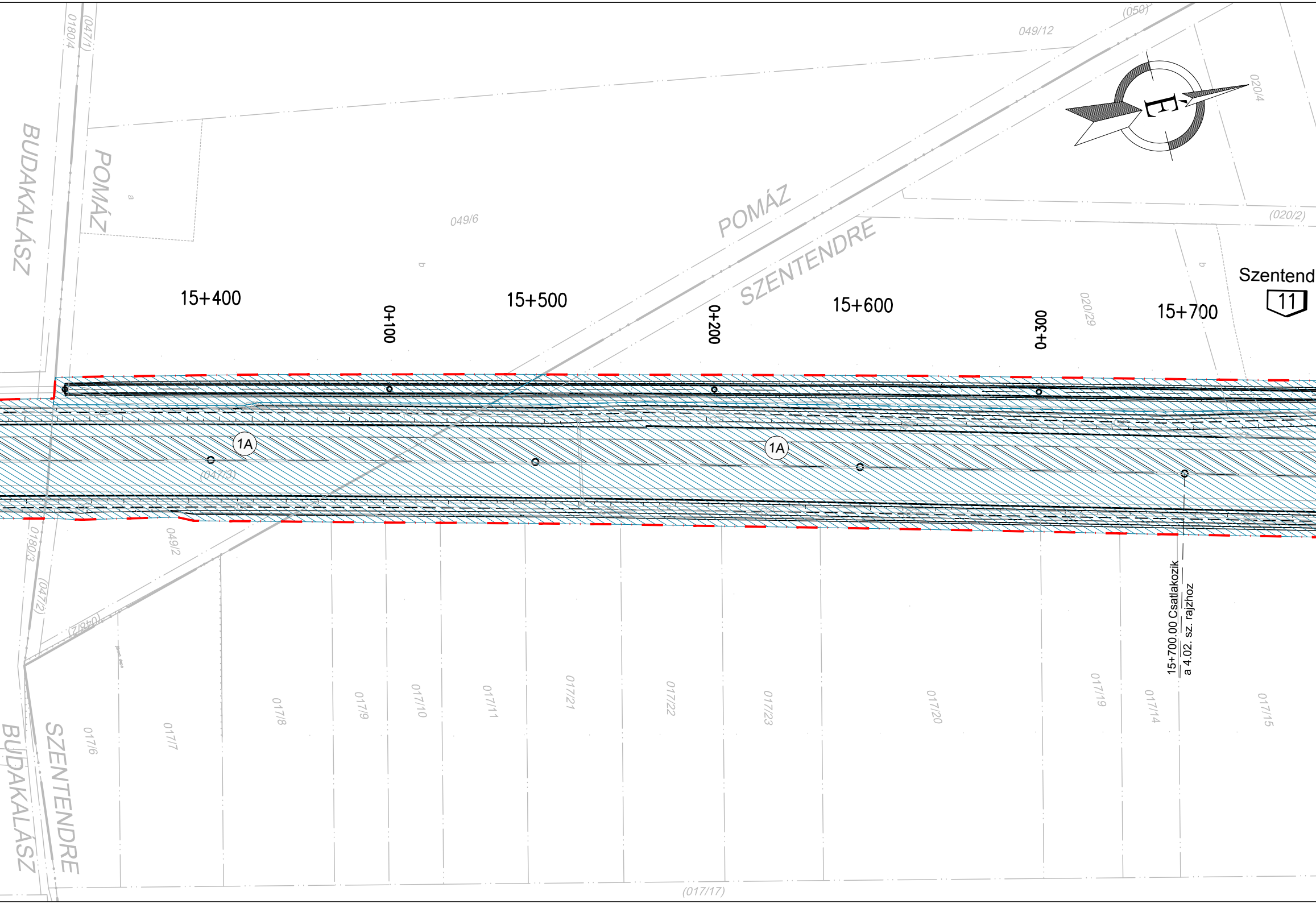
0180/4
(047/1)
BUDAKALÁSZ
POMÁZ
a
049/6
b
049/12
(050)
É
020/4
POMÁZ
SZENTENDRE
(020/2)
b
020/29
Szentend
11
15+400
0+100
15+500
0+200
15+600
0+300
15+700
1A
1A
(047/3)
0180/3
049/2
(047/2)
(048/2)
15+700.00 Csatlakozik
a 4.02. sz. rajzhoz
017/6
017/7
017/8
017/9
017/10
017/11
017/21
017/22
017/23
017/20
017/19
017/14
017/15
BUDAKALÁSZ
SZENTENDRE
(017/17)

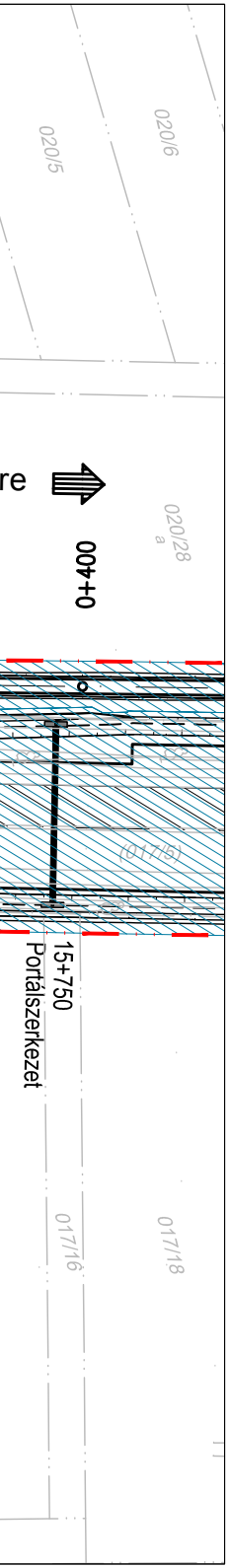
020/5
020/6
re
0+400
020/28
a
(017/5)
15+750
Portálszerkezet
017/16
017/18

Jelmagyarázat	Terület, építmény jelleg	Tulajdonrendezést követő tulajdonos	Kezelő	Megjegyzés
1A	- út - árok - közterület - véderdő	Magyar Állam (1)	Magyar Közút NZrt. (A)	
2B	- út - útcsatlakozás - földút - csatorna	Szentendre Város Önkormányzata (2)	Szentendre Város Önkormányzata (B)	
3D	- út - útcsatlakozás - földút - csatorna	Pomáz Város Önkormányzata (3)	Pomáz Város Önkormányzata (D)	
4E	- út - útcsatlakozás - földút	Budakalász Város Önkormányzata (4)	Budakalász Város Önkormányzata (E)	
1F	- HÉV terület	Magyar Állam (1)	MÁV-HÉV Zrt. (F)	
5H	- út - útcsatlakozás	FGSZ Földgázszállító Zrt. (5)	FGSZ Földgázszállító Zrt. (H)	
1C	- magántelkek	Magyar Állam (1)	Pomáz Város Önkormányzata (D)	
▨	- körforgalom sziget	Magyar Állam (1)	Pomáz Város Önkormányzata (D)	
▨	- egyéb	Pomáz Város Önkormányzata (3)	Pomáz Város Önkormányzata (D)	
▨	- út - árok - közterület	Pomáz Város Önkormányzata (3)	Budakalász Város Önkormányzata (E)	
▨	- út - árok - közterület	Szentendre Város Önkormányzata (2)	Budakalász Város Önkormányzata (E)	
▨	- út - árok - közterület	Budakalász Város Önkormányzata (4)	Pomáz Város Önkormányzata (D)	
)—(	- csőátereszes		Az illetékes közútkezelő	Az út műtárgya, 1988. évi I. törvény 47. § 9.

Megjegyzések

Jelmagyarázat	Jelentés
———— · · · ————	Jelenlegi telekhatár
▬ · · ▬ · · ▬	Tervezett kisajátítási határ

Jelmagyarázat		Közmű építmény jelleg	Tulajdonos, kezelő
meglévő	tervezett		
▯	T1.	- közvilágítás felépítmény	Magyar Közút NZrt.
▯		- közvilágítás felépítmény	Szentendre Város Önkormányzata
	T1.	- közvilágítás felépítmény, kerék-páros aluljáró	Magyar Közút NZrt.
▯	T1.	- közvilágítás felépítmény	Pomáz Város Önkormányzata
▯	T1.	- közvilágítás felépítmény	Budakalász Város Önkormányzata
<132kV >	<132kV >	- elektromos vezeték nagyfeszültség	EON Észak-dunántúli Áramhálózati Zrt.
<132kV >	<132kV >	- elektromos vezeték nagyfeszültség	ELMŰ Hálóztai Kft.
<22kV >	<22kV > 22	- elektromos vezeték középfeszültség	ELMŰ Hálóztai Kft.
<0,4kV > 0,4	0,4	- elektromos vezeték kisfeszültség	ELMŰ Hálóztai Kft.
Ev	Ev	- elektromos vezeték közvilágítás	ELMŰ Hálóztai Kft.
UPC	UPC	- távközlés UPC	Vodafone Magyarország Zrt. (UPC Magy. Kft.)
TCOM	TCOM	- távközlés TCOM	Magyar Telekom Távközlési Nyrt.
DIGI		- távközlés DIGI	DIGI Távközlési és Szolgáltató Kft.
	INV T COM DIGI	- távközlés INVITEL-TCOM-DIGI	Invitech ICT S. Kft. M. Telekom Nyrt. Digi T. és Sz. Kft.
To		- távközlés OPTIKA légkábel	NSN TraffiCOM Kft.
TraffiCOM		- távközlés bizonytalan nyomvonalú földk.	NSN TraffiCOM Kft.
	FORG	- forgalomirányítás alépítmény	Magyar Közút NZrt.
MVM net	MVM net	- távközlés MVM NET	MVM NET Távközlési Zrt.
	ÜHK	- távközlés ÜHK	Magyar Közút NZrt.
VÍZ	VÍZ	- vízvezeték	DMRV Zrt.
> SZV >> SZV		- szennyvíz vezeték	DMRV Zrt.
	> CSV	- csapadékvíz vezeték	Pomáz Város Önkormányzata
	> CSV	- csapadékvíz vezeték	Budakalász Város Önkormányzata
NSZH NSZH	NSZH	- szénhidrogén szállító vezeték	FGSZ Földgázszállító Zrt.
BHK BHK BHK	BHK BHK BHK	- bányaüzemi hírközlő kábel	FGSZ Földgázszállító Zrt.
GFNK GFK	GFNK GFK	- gázvezeték nagyközép-nyomás középnyomás	TIGÁZ Zrt.

Megjegyzés

Megállapodás alapján a későbbiekben:
- közvilágítás aktív elemek: ELMŰ Nyrt.,
- közvilágítás passzív elemek: ELMŰ Hálózati Kft.

Magyar Közút NZrt. *Aláírások:*

Dátum:

Elfogadom/
Megjegyzéssel elfogadom: *

Szentendre Város Önkormányzata *Aláírások:*

Dátum:

Elfogadom/
Megjegyzéssel elfogadom: *

Pomáz Város Önkormányzata *Aláírások:*

Dátum:

Elfogadom/
Megjegyzéssel elfogadom: *

Megjegyzések

KIVITELI TERV

Tárgy

Budakalász "fél-elkerülő" út megvalósításához szükséges környezetvédelmi, engedélyezési, valamint kiviteli terv és tender tervek elkészítése és engedélyeztetés

PST: A000.53

Megrendelő

NEMZETI INFRASTRUKTÚRA FEJLESZTŐ ZRT.

NIF Nemzeti Infrastruktúra Fejlesztő Zrt.
1134 Budapest, Váci út 45.
tel.: (+36-1) 436 8100, fax: (+36-1) 436 8110
e-mail: info@nif.hu, web: www.nif.hu

Generáltervező

UVATERV

UVATERV Út-, Vasúttervező Zrt.
1117 Budapest, XI. Dombóvári út. 17-19.
tel.: (+36-1) 371 4000, fax: (+36-1) 204 2969
e-mail: 503@uvaterv.hu, web: www.uvaterv.hu

Tervszám: 52.559

Főtervező	Projekt koordinátor	Projektvezető	Vezérigazgató-helyettes	Vezérigazgató
Paulini Levente 01-11924	Fülöp Levente 01-15571	Vincze Gézáné	Törő Gyula	Bretz Gyula

Szaktervező

UVATERV

UVATERV Út-, Vasúttervező Zrt.
1117 Budapest, XI. Dombóvári út. 17-19.
Telefon: (+36-1) 371 4000, Fax: (+36-1) 204 2969
E-mail: 503@uvaterv.hu, Honlap: www.uvaterv.hu

Tervszám: 52.559

Felelős tervező - Útépítés	Felelős tervező	Tervező	Tervező	Ellenőr
Paulini Levente 01-11924	Molnár Ferenc 01-1678	Vajda Marcell	Varga Pál	Fülöp Levente 01-15571

Szakág: L - Tulajdonosi és kezelői lehatárolási terv

Tervfázis: K - Kiviteli terv

Részművelet: Általános helyszínrajz
11 sz. főút 14+630.00 km sz. - 15+700 km sz.

Tervjel: L

Dátum: 2021. július 27.

Méretarány: 1:1000

Rajzszám: 04.01.

Tervkód

L	- 04.01-	K	- V01 -	dwg
Szakág jele	Rajz sorszáma	Tervfázis jele	Szállítási ütem	Kiterjesztés

A terv szellemi tulajdonának védelmét jogszabály biztosítja.